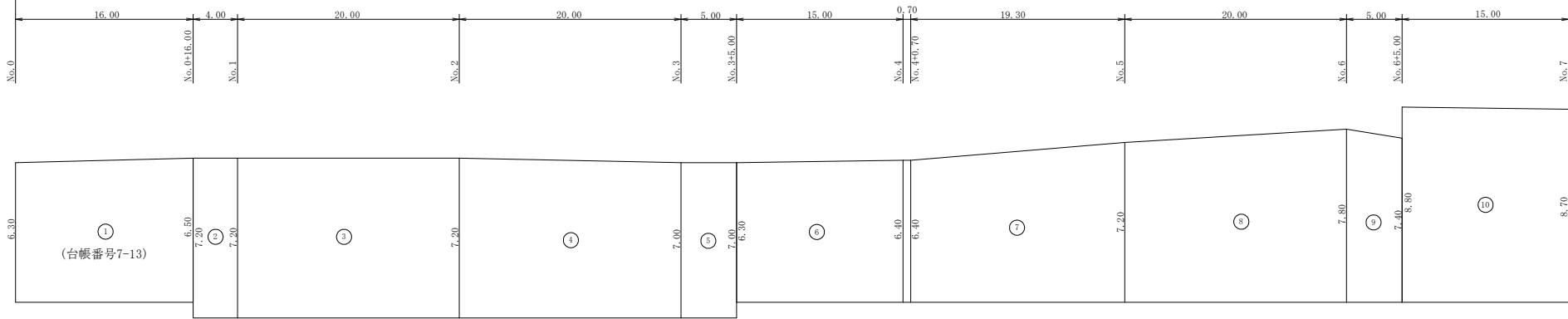


舗装展開図

至 東祖谷

至 大歩危

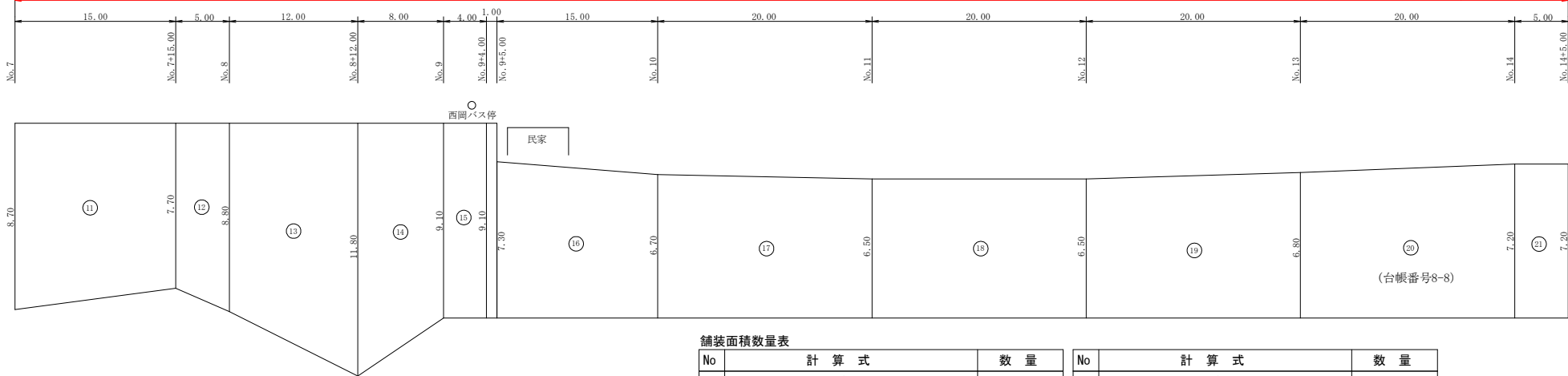
施工延長 L=285.00 m 舗装面積 A=2081.90 m<sup>2</sup> 区画線L=855.0m(外側線285.0+285.0=570.0m・中央線285m)・減速30×2=60.0m



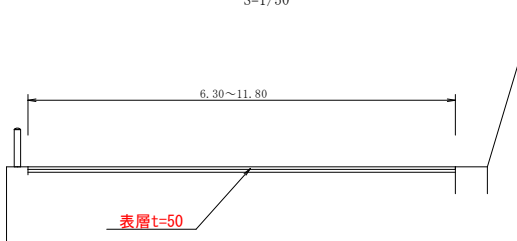
至 東祖谷

至 大歩危

施工延長 L=285.00 m 舗装面積 A=2081.90 m<sup>2</sup> 区画線L=855.0m(外側線285.0+285.0=570.0m・中央線285m)・減速30×2=60.0m

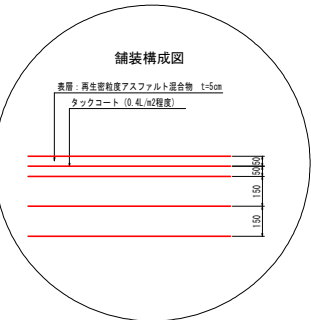


標準断面図  
S=1/50



舗装構成図

表層: 再生密粒状アスファルト混合物 t=50mm  
タックコート (0.4L/㎡程度)



舗装面積数量表

No	計 算 式	数 量
1	( 6.30 + 6.50)/2 * 16.00	102.40
2	( 7.20 + 7.20)/2 * 4.00	28.80
3	( 7.20 + 7.20)/2 * 20.00	144.00
4	( 7.20 + 7.00)/2 * 20.00	142.00
5	( 7.00 + 7.00)/2 * 35.00	35.00
6	( 6.30 + 6.40)/2 * 15.00	95.30
7	( 6.40 + 7.20)/2 * 19.30	131.20
8	( 7.20 + 7.80)/2 * 20.00	150.00
9	( 7.80 + 7.40)/2 * 5.00	38.00
10	( 8.80 + 8.70)/2 * 15.00	131.30
11	( 8.70 + 7.70)/2 * 15.00	123.00
12	( 7.70 + 8.80)/2 * 5.00	41.30
13	( 8.80 + 11.80)/2 * 12.00	123.60
14	( 11.80 + 9.10)/2 * 8.00	83.60
15	( 9.10 + 9.10)/2 * 4.00	36.40
小 計		1405.90 m <sup>2</sup>

No	計 算 式	数 量
16	( 7.30 + 6.70)/2 * 15.00	105.00
17	( 6.70 + 6.50)/2 * 20.00	132.00
18	( 6.50 + 6.50)/2 * 20.00	130.00
19	( 6.50 + 6.80)/2 * 20.00	133.00
20	( 6.80 + 7.20)/2 * 20.00	140.00
21	( 7.20 + 7.20)/2 * 5.00	36.00
小 計		676.00 m <sup>2</sup>
合 計		2081.90 m <sup>2</sup>

数量総括表

舗装面積	切削面積	区画線	減速
2081.90 m <sup>2</sup>	2081.90 m <sup>2</sup>	855.00 m	60.00 m

\* 施工前に事前測量を実施し、現場状況を確認の上施工する事。

実施設計図面

工事名	R2三土 西祖谷山山城線 三・西祖谷後山 舗装工事 (1)		
路線名等	(主) 西祖谷山山城線		
工事箇所	三好市西祖谷山村後山 (第1分割)		
図面名	舗装測量展開図		
縮尺	1:1/200 5:1/100	図面番号	1/1
会社名			
事業者名	徳島県西部総合県民局県土整備部 (三好)		